

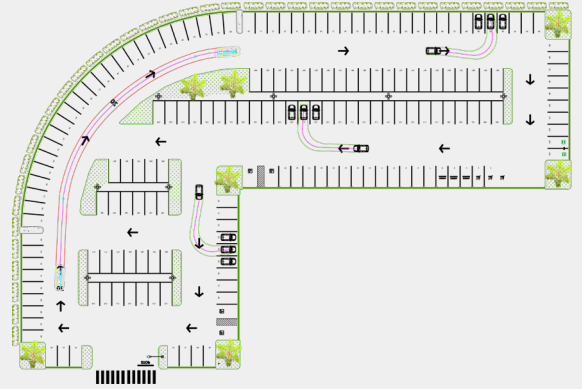


# Software para el diseño de estacionamientos

Más rápido. Más inteligente. Mejor.

## Optimize la capacidad de estacionamiento y los requisitos de seguridad

ParkCAD® es una aplicación especializada en CAD para diseñar estacionamientos con más rapidez y eficacia que con los métodos CAD tradicionales. Con poderosas herramientas de optimización y edición, los usuarios pueden aumentar su productividad. Reduzca el tiempo necesario para explorar múltiples alternativas de diseño de estacionamientos y ahorre tiempo y dinero. La planificación resulta más sencilla gracias al conteo de espacios en tiempo real y a las excepcionales funciones de generación de informes para calcular los costes.



### Trazado de estacionamientos en segundos

Diseñe estacionamientos en cuestión de segundos en lugar de horas. Seleccione el perímetro de su lote de estacionamiento y permita que el software proponga opciones, cree su propia configuración mediante un diseño libre o a partir de geometría existente en el plano. Guarde y compare distintas configuraciones y defina la mejor opción para el diseño detallado en el acto.

Reciba notificaciones instantáneas al momento de crear y modificar todo tipo de diseños de aparcamientos.



### Los terrenos son bienes valiosos

Con los costes inmobiliarios de los terrenos más altos que nunca, necesita optimizar su espacio de forma eficiente. Si elimina los pasillos de acceso de gran tamaño y minimiza la superficie pavimentada, podrá aprovechar al máximo las zonas de paisajismo. Además, también puede reconsiderar el perímetro del lote de estacionamiento para maximizar el espacio y reducir su huella.



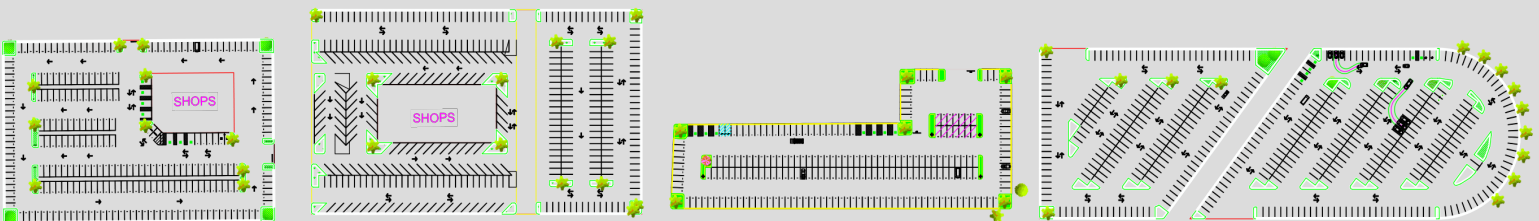
### Diferentes tamaños de plazas de aparcamiento disponibles en su diseño

Escoja fácilmente entre los parámetros predeterminados o establezca la dimensión deseada para puestos de estacionamiento, bahías, pasillos, símbolos y marcas.

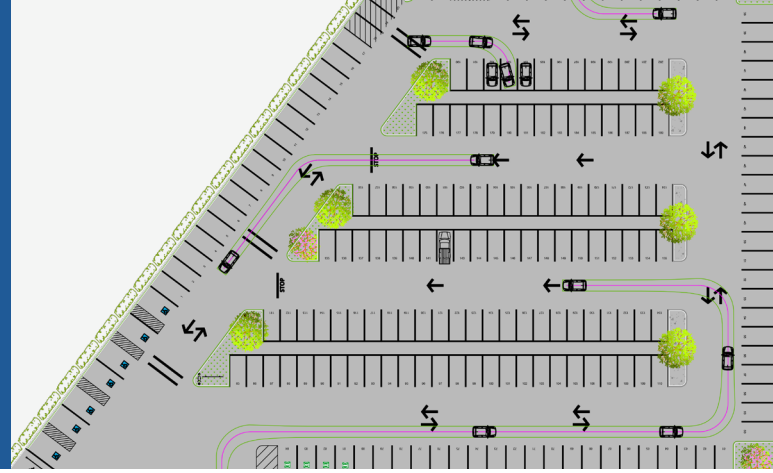
Emplee directrices para garantizar la conformidad con las normativas de varias jurisdicciones. Para una mayor comodidad, hemos incorporado normas de diseño como las del Institute of Transportation Engineers (ITE), el American Institute of Architects (AIA) y el Urban Land Institute (ULI), así como normas regionales de más de 20 jurisdicciones de todo el mundo.

Puede crear áreas de estacionamiento personalizadas (por ejemplo, puestos de policía, paradas de taxis y autobuses, zonas de transferencia, y estaciones de carga eléctrica) y señalarlas con un símbolo personalizado. Dichas áreas se registran por separado, por lo que no son necesarios nuevos conteos.

Añada estacionamientos para personas con movilidad reducida según las directrices de su región y reciba informes actualizados que garanticen el cumplimiento de la normativa vigente.



# Reciba sugerencias al instante para adecuarse a los criterios de diseño regionales



## Edición




Utilice las poderosas herramientas de edición de ParkCAD para agilizar la edición de diseños de estacionamientos. Cambie la longitud de las filas arrastrando los extremos o modifique el ángulo de las plazas de aparcamiento de una fila con el simple clic de un botón.

Diseñe filas de estacionamiento a partir o alrededor de edificios, vías y demás, definiendo el perímetro del lote y las áreas al interior que desee excluir de su diseño. Modifique la ubicación de su entrada al estacionamiento y visualice cómo cambian su diseño y sus números de plazas. Edite y añada con facilidad entradas adicionales.



## Tenga en cuenta la seguridad y la eficiencia

Aumente la seguridad de su estacionamiento y mejore la estética distribuyendo el espacio desaprovechado de los pasillos con pasarelas centrales o zonas verdes entre las filas de aparcamiento.



Compare diseños o defina opciones de etapas o fases con una práctica función que permite guardar, actualizar y cargar varias versiones de un diseño de estacionamiento en un único plano.



## Generación de informes

Con la herramienta de generación de informes de ParkCAD, puede calcular el porcentaje de plazas de estacionamiento para personas con movilidad reducida seleccionando grupos de filas y lotes de aparcamiento. Asigne precios unitarios a las estructuras 2D para calcular los costes de construcción del aparcamiento diseñado. Todas estas opciones son fáciles de usar y actualizar.

Visualice con facilidad el movimiento de vehículos. Controle cómo los vehículos entran, circulan por los carriles, acceden a las plazas y salen del estacionamiento, o simplemente use las flechas para visualizar el movimiento de los vehículos dentro del espacio.

La planificación se simplifica gracias al conteo de plazas de estacionamiento en tiempo real y a las útiles funciones de generación de informes, incluida la estimación de costes.

## Requisitos del sistema

CAD Compatibilidad con plataformas CAD (64 bits, excepto la serie Bentley V8i):

Este software es compatible con las principales plataformas CAD, incluyendo Autodesk® AutoCAD®, Autodesk® Civil 3D®, Bentley® MicroStation®, Bentley® OpenRoads Designer, y Bricsys® BricsCAD® Pro.

Para más detalles sobre los requisitos del sistema y una lista de las versiones soportadas, por favor visite la sección de compatibilidad del producto usando el código QR de abajo.

## Idiomas Disponibles

Inglés, francés, alemán.

**ParkCAD es una herramienta de diseño versátil para aparcamientos de varios tamaños y en diferentes jurisdicciones**



### Teléfono (América Latina)

+1 604 244 8387  
+1 787 398 0880

### Email

sales@transoftsolutions.com  
b.colon@transoftsolutions.com

### Web

[www.transoftsolutions.com/latam](http://www.transoftsolutions.com/latam)

Escanea el código para más información

